

Belangrijkste visplekken in de Gemeente Hardenberg



Belangrijkste visplekken in de Gemeente Hardenberg

Auteurs: Cathalijne Bader, gemeente Hardenberg
Jeannette van Schaik, waterschap Vechtstromen
Willem Bakker, Sportvisserij Oost Nederland

Datum: 2 juni 2017

Status: Definitief

Inhoud

Inleiding	4
Aanleiding	4
Leeswijzer	4
Algemeen uitgangspunt beheer en onderhoud	5
Visrechten.....	6
Hardenberg.....	7
De Vecht	16
Gramsbergen	22
Dedemsvaart	25
Ommerkanaal.....	28
Lutten	30
Bergentheim.....	31
De Krim	32
Lutterhoofdwijk.....	32

Inleiding

Aanleiding

Binnen de gemeente Hardenberg zijn diverse waterpartijen waar gevist mag worden. Sportvisserij Oost-Nederland huurt de visrechten van bijna alle wateren in de gemeente Hardenberg en/of het Waterschap Vechtstromen. Het beheer en onderhoud van de waterkanten is niet afgestemd op de hengelsport. De laatste jaren zijn de wateren in de gemeente Hardenberg steeds minder goed toegankelijk voor vissers. Vooral de toenemende hoeveelheid planten in en rond de wateren zorgen ervoor dat vissers op steeds minder plekken terecht kunnen om vis te vangen. Ook de hengelsporters hebben recht op een locatie om hun sport te kunnen beoefenen. Namens de hengelsportverenigingen hebben De Brasem uit Dedemsvaart en de Dobber uit Hardenberg samen met Sportvisserij Oost Nederland de locaties in beeld gebracht waar met kleine ingrepen het beheer en onderhoud kan worden aangepast.



Dit rapport geeft inzicht in het beheer en onderhoud van de belangrijkste visplekken, daar waar duidelijkheid rondom beheer en onderhoud nodig is, in de gemeente Hardenberg.

Hierdoor worden enkele belangrijke locaties weer toegankelijker en beter bevisbaar voor de drieduizend leden van de beide hengelsportverenigingen en andere hengelsporters. In overleg met de gemeente Hardenberg en waterschap Vechtstromen is bekeken welke locaties geschikt zijn en wat er aan beheer en onderhoud aan gedaan moet worden. In deze rapportage staat een overzicht van de vislocaties en de afspraken omtrent beheer en onderhoud.

Leeswijzer

Per waterpartij is een kaartje opgenomen in de rapportage. Met een rode lijn is aangegeven welke kanten vrijgehouden worden van begroeiing voor de hengelsport. Met rode punten/cirkels is aangegeven waar plaatselijk plekken vrijgemaakt worden. Onder het kaartje staat een beknopte tekst over het onderhoud op die locatie.

Bijgaande legenda geeft uitleg over de figuren in dit rapport.

-  Rode lijn; onderhoud van de oever
-  Rode stip; plaatselijke visstekken variërend van 2 tot 5 mtr



Figuur 1: Legenda

Algemeen uitgangspunt beheer en onderhoud

In deze paragraaf worden de uitgangspunten van het beheer en onderhoud toegelicht. Ook geeft het inzicht wie het onderhoud uitvoert.

De langere stroken (rode lijn) worden regulier door de gemeente en/ of het waterschap overwegend vrij van oeverplanten gehouden.

De plaatselijke visplekken (rode stip) worden door de gemeente eenmalig grondig vrijgemaakt van oeverplanten en direct aangrenzende waterplanten door machinaal een hap riet/ oeverbeplanting weg te nemen. Het vrijhouden van deze open plekken worden door de hengelsportverenigingen zelf gedaan.

- Rode lijn:
Oever: Onderhoud van de oever wordt 2 keer per jaar uitgevoerd.
Waterbodem: onderhoud van waterbodem vindt 1 keer per jaar plaats.
- Rode stippen*:
Plaatselijke visstekken variërend van twee tot vijf meter. Deze visstekken worden door de gemeente eenmalig grondig vrijgemaakt. Het reguliere onderhoud en het vrijhouden van deze visstekken wordt door de hengelsportverenigingen gedaan.

Onderhoud en periode van onderhoud

Wat	Wie	Wat	Wanneer
Oever rode lijn	Gemeente en/of waterschap	Regulier onderhoud	2 x per jaar Omstreeks week 27 en 35
Waterbodem	Waterschap	Regulier onderhoud	1 x per jaar Na 1 juni, bij voorkeur na 15 juli
Visplek rode stip*	Gemeente	Eenmalig	Is uitgevoerd
Visplek rode stip*	Visvereniging	Onderhoud	Indien nodig
Vissteiger	Gemeente	Vrijhouden van beplanting	Najaar
Vissteiger	Visvereniging	Vrijhouden van beplanting	Indien nodig

*Voor de Vecht, de uiterwaarden en de Molengoot geldt dat er wel gevisst mag worden, maar dat ze niet mogen worden onderhouden voor de hengelsport.

Regulier overleg

Gemeente, waterschap, Sportvisserij Oost Nederland en hengelsportvereniging De Dobber (namens de hengelsportverenigingen van de gemeente Hardenberg) hebben jaarlijks overleg in september. Tijdens het overleg kan besproken worden hoe het gaat met het beheer en onderhoud van de locaties.

Indien nodig kan gemeente of waterschap een keer extra onderhoud uitvoeren dit vindt altijd in overleg en op basis van beschikbare middelen plaats.

Visrechten

Waterschap Vechtstromen

Het waterschap heeft het visrecht van (een aangewezen deel) haar eigendommen aan twee grote hengelsportfederaties verhuurt. De hengelsportfederaties zijn verantwoordelijk voor het visserijbeheer en het waterschap voor het visstandsbeheer. Afstemming over het visstandsbeheer gebeurt in visstandsbeheercommissies. Sportvisverenigingen zijn zelf verantwoordelijk voor beheer van hun visstekken. Het beheer en onderhoud geschiedt altijd in samenspraak met het waterschap.

Gemeente Hardenberg

De gemeente heeft de visrechten van de meeste stedelijke wateren verhuurt aan Sportvisserij Oost Nederland. Het visstandsbeheer wordt uitgevoerd door de huurder. Uitzetten van vis mag alleen met toestemming van de verhuurder en het waterschap. Over het beheer en onderhoud van de visplekken zijn geen afspraken gemaakt binnen de overeenkomst. Bij het gebruik van de oevers mag er geen schade toegebracht worden aan de oevers en oeverconstructies.

Nadere informatie is te vinden in de huurovereenkomsten.

Hardenberg

De vijvers in Baalder hebben problemen met de doorstroming, omdat het een doodlopende waterpartij is. Kenmerk van de vijvers is dat er veel vis in zit en uitermate geschikt voor jeugd- en seniorenwedstrijden. Het is wenselijk om hier stroken langs de oevers vrij te houden. Bij het maaien wordt rekening gehouden met de flora- en fauna, waardoor niet alle oevers tegelijk worden gemaaid.



Figuur 2: vijver Baalder bij De Kamp

De aangegeven kanten worden overwegend vrijgehouden van begroeiing. De onderwaterplanten worden door het waterschap meegenomen in de reguliere maaironde. De vissteiger wordt vrijgehouden door de gemeente.



Figuur 3: Vijver Baalder bij supermarkt

De aangegeven kanten worden overwegend vrijgehouden van begroeiing. De onderwaterplanten worden door het waterschap meegenomen in de reguliere maaironde.



Figuur 4: Vijver Baalder bij boerderij

De aangegeven kanten worden overwegend vrijgehouden van begroeiing. De onderwaterplanten worden door het waterschap meegenomen in de reguliere maaironde.



Figuur 5: Spoorvijver Baalderveld

Enkele locaties langs de oever vrijhouden van begroeiing. Het onderhoud wordt eenmalig door de gemeente uitgevoerd. Het vrijhouden van deze open plekken wordt daarna door de hengelsportvereniging uitgevoerd. De onderwaterplanten worden door het waterschap meegenomen in de reguliere maaironde.



Figuur 6: Vijver Boordenpad Baalderveld

Hier wijzen we een achtal visplekken aan. Het onderhoud wordt eenmalig door de gemeente uitgevoerd. Het vrijhouden van deze open plekken wordt daarna door de hengelsportvereniging uitgevoerd. De onderwaterplanten worden door het waterschap meegenomen in de reguliere maaironde.



Figuur 7: Vijvers Broeklanden

De zijde aan de Duitslandweg beschikbaar houden voor hengelsport. Nog geen extra inspanning nodig. Rietkragen aan de zijde van de visplekken zien te voorkomen. Wanneer rietkragen een belemmering gaan vormen zal de oever overwegend vrij worden gehouden. Enkele bomen blijven staan. Het onderhoud wordt uitgevoerd door het waterschap.



Figuur 8: Vijvers Marlanden

Enkele visplekken is hier mogelijk, een wedstrijdtraject nog niet. De wijk is nog in aanbouw. Het beheer en onderhoud van de waterpartijen is nog verdeelt over gemeente, waterschap en projectontwikkelaar. In de toekomst wordt het overgedragen aan het waterschap.



Figuur 9: Vijvers Haardijk

Hier wordt ecologisch beheer toegepast. Er wordt geen extra inspanning geleverd voor de hengelsport. Het water is geschikt voor vliegvisserij.



Figuur 10: Vijver Larikshof

Het beheer en onderhoud ligt bij de gemeente. Het onderhoud wijzigt niet. Vrijhouden van visstekken en toegangspad naar visstekken is voor de hengelsport.



Figuur 11: Kruserbrinkpark

Onderhoud zoals het nu is. De aangewezen plekken mag de hengelsport zelf vrijhouden. Het beheer en onderhoud van het water ligt bij de gemeente. Het is een park waar natuur en recreatie (wandelen, honden uitlaten, zonnen, skaten, spelen, kamperen, vissen, watervogels voeren) samen gaan.

Locaties van de wensenlijst van de hengelsport waar gemeente en waterschap geen inspanning leveren:

- Langs de Radewijkerbeek wordt geen extra inspanning geleverd voor de hengelsport.
- Langs de Radewijkerbeek ter hoogte van de Olsmansdijk liggen geen gronden van gemeente of waterschap. Hier zien we geen mogelijkheden voor visstekken.
- Insteekhaven, De Dobber kan zelf contact opnemen met eigenaren.
- Kanaal Almelo – De Haandrik is eigendom provincie.

De Vecht

De locaties die hier weergegeven worden zijn allen gelegen bij de kernen (Gramsbergen en Hardenberg). De delen van de Vecht die buiten de kernen liggen, zijn niet meegenomen in dit proces.



Figuur 12: Jodenbergje, Baalderuiterwaard en Mondig Oude Radewijkerbeek

Voor de bestaande visplek bij het Jodenbergje wordt geen speciaal beheer uitgevoerd. De uiterwaard langs de wijk Baalder zal niet vrij toegankelijk worden voor publiek. Delen langs de Monding Oude Radewijkerbeek en de Koppeltuin zijn toegankelijk van zonsopgang tot zonsondergang.



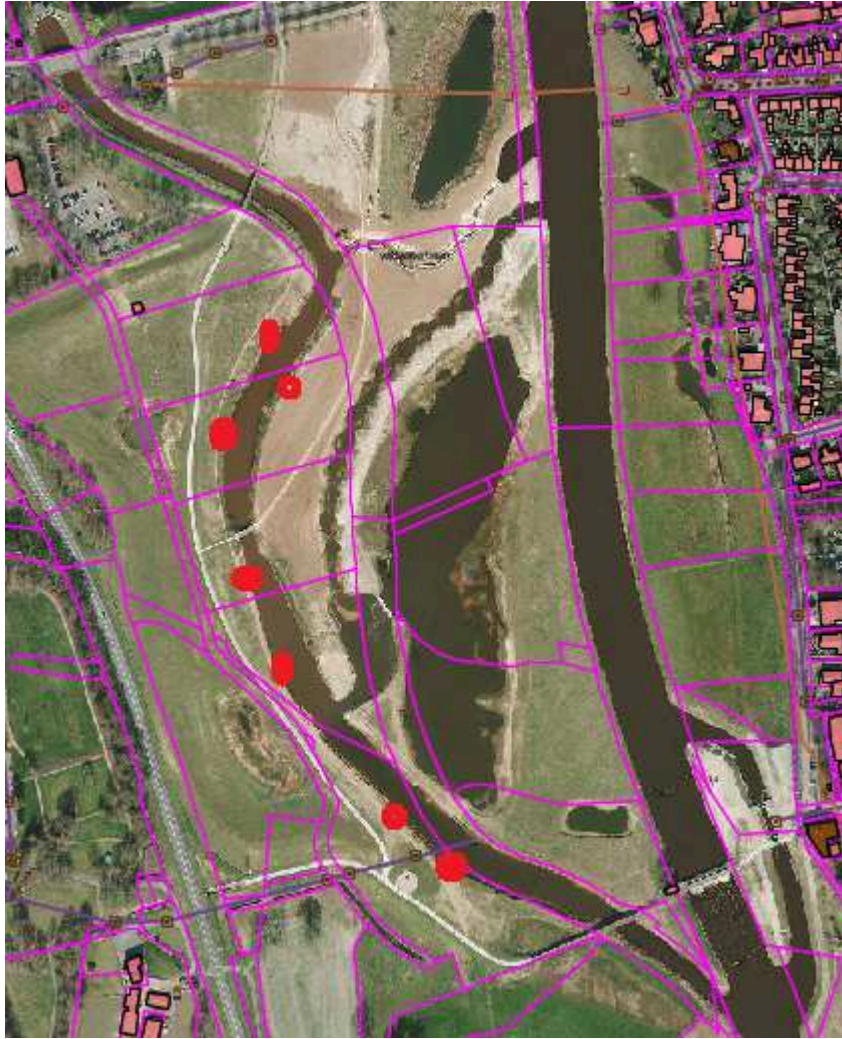
Figuur 13: Wandelpromenade Vechtpark

Langs de Vecht in Hardenberg kan langs de wandelpaden gevist worden. De wandelpromenade wordt gebruikt als wedstrijdtraject voor de hengelsport.



Figuur 14: Heemsermarspark en nevengeul

Langs het wandelpad aan de woningbouwzijde mogen plekken vrijgehouden worden. De overige oevers zijn natuurvriendelijk ingericht. Daar waar de Vecht de nevengeul instroomt mag niet gevisd worden vanwege de fauna. Er worden hier geen specifieke plekken vrijgehouden.



Figuur 15: Molengoot

Geen specifiek beheer voor hengelsport. De natuur gaat zijn gang. Het vissen is niet toegestaan in de wildwaterbaan, de vistrap en de lokstroom.



Figuur 16: Stuw tot Asjeskampbrug

Langs de Vecht bij de Koppeltuyn kan gevist worden. Er worden geen plekken vrijgehouden. De overige waterkanten worden niet toegankelijk.



Figuur 17: Gat van Joosten

De toegangsweg vanaf de Oldenhof/Harderbergerweg wordt niet verhard. Bij veel diepe kuilen kan dit gemeld worden bij de gemeente.

De toegang vanaf de Anerdijk is eigendom van het waterschap. Na 15 juni wordt deze regionale waterkering gemaaid. Conform beleid blijft een strook van een meter onderaan staan. Er worden wel enkele visplekken uitgemaaid. In de tweede maaironde (voor 15 oktober) wordt ook de onderste meter gemaaid.

Gramsbergen



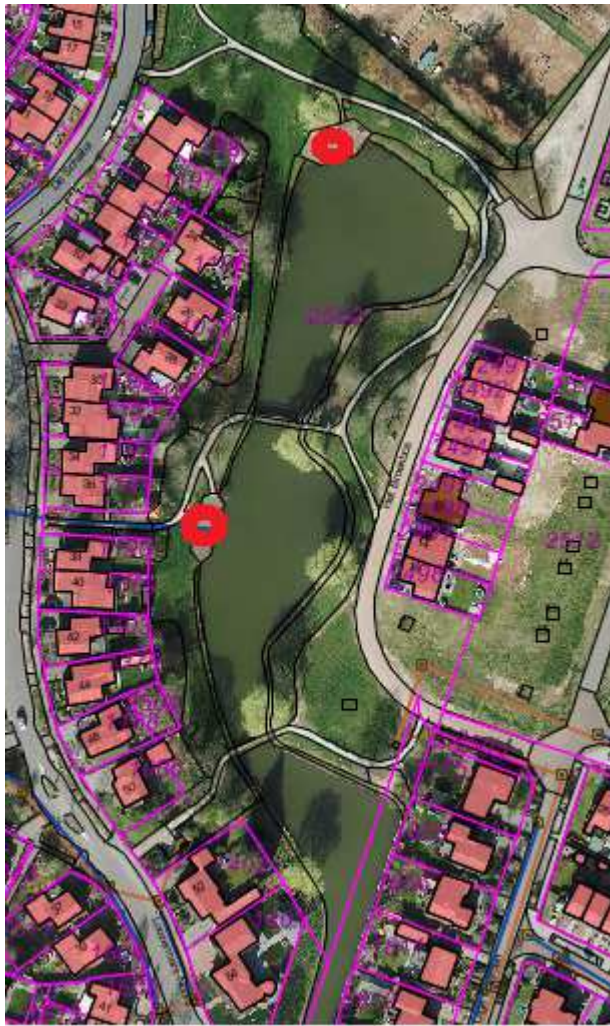
Figuur 18: Vijver De Binder

Vijver Dorpshuis onderhoud in orde nu goed. Het beheer en onderhoud ligt bij de gemeente.



Figuur 19: Vijver De Telgte

Stroken overwegend vrijhouden van begroeiing. In het veld nog een viertal plekken vrijmaken en de plateaus vrijhouden. Het eenmalig vrijmaken van de enkele plekken wordt door de gemeente uitgevoerd. Het vrijhouden van de plekken wordt door de hengelsportvereniging uitgevoerd. De overige oever wordt gefaseerd gemaaid. De waterplanten worden in het regulier onderhoud meegenomen. Beheer en onderhoud wordt nog overgedragen van gemeente aan waterschap.



Figuur 20: Vijver De Schakel

De plateaus vrijhouden van begroeiing door de gemeente. De waterplanten worden in het regulier onderhoud meegenomen. Beheer en onderhoud wordt nog overgedragen van gemeente aan waterschap.

Dedemsvaart



Figuur 21: Kotermeerstal

In de Kotermeerstal worden geen extra plekken gemaakt, omdat het als officieel zwemwater is aangegeven. Toepassing van ecologisch beheer door gemeente. Het plateau wordt vrijgehouden door de gemeente.



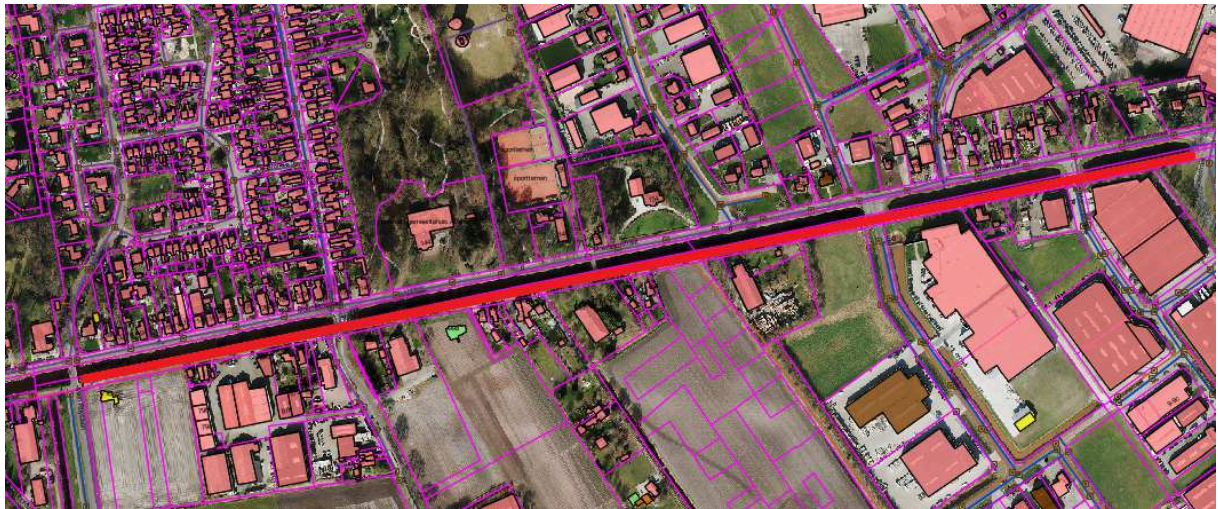
Figuur 22: Veenbies

Langs de Veenbies enkele plekken vrijmaken. Het creëren van de plekken wordt eenmalig door de gemeente gedaan. Het vrijhouden van deze open plekken wordt daarna door de hengelsportvereniging uitgevoerd. De waterplanten worden door de gemeente meegenomen in de reguliere werkzaamheden.



Figuur 23: Jonkerswijk

Langs de Jonkerswijk enkele plekken vrijmaken. Vijver langs Mien Ruyslaan is geen eigendom van de gemeente. Het gebied is nog in ontwikkeling. Het creeëren van de enkele plekken wordt eenmalig door de gemeente gedaan. Het vrijhouden van deze open plekken wordt daarna door de hengelsportvereniging uitgevoerd. De waterplanten worden door de gemeente meegenomen in de reguliere werkzaamheden.



Figuur 24: De Dedemsvaart

Bestaand wedstrijdtraject. Bij onderhoud rekening houden met Krabbenscheer, volgens de gedragscode van de Unie van Waterschappen. Het beheer en onderhoud ligt bij de gemeente.

Ommerkanaal

De optie voor een wedstrijdtraject langs het Ommerkanaal moet nader uitgewerkt worden. Hiervoor is overleg met de omgeving nodig. Misschien is er iets mogelijk samen met de ontwikkeling van een wandelronde.



Figuur 25: Ommerkanaal noordzijde

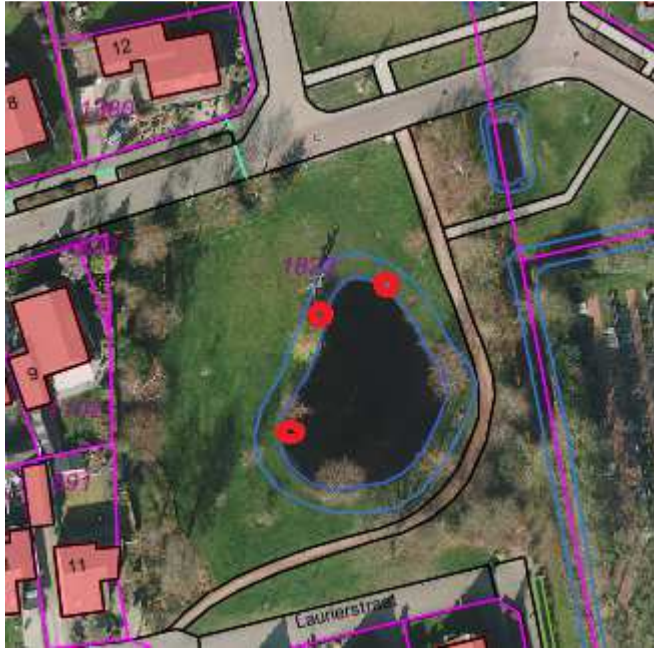
De bestaande plekken langs het Ommerkanaal aan de noordzijde van Dedemsvaart handhaven. Hengelsportvereniging houdt zelf deze plekken vrij.



Figuur 26: Ommerkanaal westzijde

De bestaande vissteigers blijft de gemeente jaarlijks onderhouden. Vanuit het participatietraject tussen bewoners en waterschap is het mogelijk dat er vrije zicht plekken worden gecreëerd, die ook door de hengelsport benut kunnen worden. Een onderhoudsplan is in de maak. Na 15 juli wordt één zijde aan de bewoners kant gemaaid.

Lutten



Figuur 27: Vijver Esdoornstraat

Vijver Lutten, enkele plekken vrijhouden. Het creëren van de plekken wordt eenmalig door de gemeente gedaan. Het vrijhouden van deze open plekken wordt daarna door de hengelsportvereniging uitgevoerd. De waterplanten worden door de gemeente meegenomen in de reguliere werkzaamheden.

Bergentheim



Figuur 28: Vijver Salomonsstraat

Vijver bij sporthal Bergentheim. Enkele plekken vrijhouden. Het creeëren van de plekken wordt eenmalig door de gemeente gedaan. Het vrijhouden van deze open plekken wordt daarna door de hengelsportvereniging uitgevoerd. De waterplanten worden door de gemeente meegenomen in de reguliere werkzaamheden.

De Krim



Figuur 29: Vijver Noorderkroon

Vijver Beukenlaan De Krim. Op de gemarkeerde plekken kan gevisd worden de overige waterkanten zijn particulier eigendom. Het creëren van de plekken wordt eenmalig door de gemeente gedaan. Het vrijhouden van deze open plekken wordt daarna door de hengelsportvereniging uitgevoerd. De waterplanten worden door het waterschap meegenomen in de reguliere werkzaamheden.

Lutterhoofdwijk

Het beheer en onderhoud van de Lutterhoofdwijk wordt uitgevoerd door het waterschap. Er is geen speciale inspanning nodig. Het water wordt gebruikt voor wedstrijden.